

Uchwała Nr XXXI/256/13
Rady Gminy Podgórzyn
z dnia 10 czerwca 2013 r.

**w sprawie uchwalenia zmiany części graficznej
„Studium uwarunkowań i kierunków
zagospodarowania przestrzennego gminy Podgórzyn”**

Na podstawie art. 7 ust. 1 pkt 1 i art. 18 ust. 2 pkt 5 ustawy z dnia 8 marca 1990 r. o samorządzie gminnym ((tekst jednolity: Dz. U. z 2001 r. Nr 142 poz. 1591 z późn. zm.¹) oraz art. 12 ust. 1 i art. 27 ustawy z dnia 27 marca 2003 r. o planowaniu i zagospodarowaniu przestrzennym (tekst jednolity: Dz. U. z dnia 12 czerwca 2012 r. poz. 647 z późn. zm.²), w związku z uchwałą Nr XXV/202/12 Rady Gminy Podgórzyn z dnia 28 grudnia 2012 r. w sprawie przystąpienia do opracowania zmiany w części graficznej studium uwarunkowań i kierunków zagospodarowania przestrzennego gminy Podgórzyn, **uchwała się, co następuje:**

§ 1.

1. Uchwala się zmianę części graficznej „Studium uwarunkowań i kierunków zagospodarowania przestrzennego gminy Podgórzyn” uchwalonego uchwałą Rady Gminy Podgórzyn Nr XLII/417/2002 z dnia 28 września 2002 r. z późniejszymi zmianami.
2. Integralnymi częściami niniejszej uchwały są: załącznik graficzny, o którym mowa w § 2 ust. 1 oraz załącznik Nr 2 „Rozstrzygnięcie o sposobie rozpatrzenia uwag dotyczących projektu zmiany studium”.

§ 2.

1. Zmiana studium, o której mowa w § 1 ust. 1, obejmuje przeznaczenie terenu ustalone w części graficznej studium na planszy nr S1 „Gmina Podgórzyn - kierunki zagospodarowania przestrzennego – ustalenia funkcjonalno-przestrzenne” dla części działki nr 217/9 obręb Miłków – w granicach określonych na załączniku graficznym do niniejszej uchwały będącym ujednoczoną planszą S1.
2. Nie wprowadza się zmian w części tekstowej studium.
3. Niniejsza uchwała wraz z treścią uchwał Rady Gminy Podgórzyn, o których mowa w § 1 ust. 1, określa jednolicie obowiązujące ustalenia studium uwarunkowań i kierunków zagospodarowania przestrzennego gminy Podgórzyn.

§ 3.

Wykonanie uchwały powierza się Wójtowi Gminy Podgórzyn

§ 4.

Uchwała wchodzi w życie z dniem jej podjęcia.

Przewodniczący
Rady Gminy
Podgórzyn
Halina Kaspka

¹ Zmiany tekstu jednolitego wymienionej ustawy zostały ogłoszone w Dz. U. z 2002 r. Nr 23, poz. 220, Nr 62, poz. 558, Nr 113, poz. 984, Nr 153, poz. 1271, Nr 214, poz. 1806, z 2003 r. Nr 80, poz. 717, Nr 162, poz. 1568, z 2004 r. Nr 102, poz. 1055, Nr 116, poz. 1203, Nr 167, poz. 1759, z 2005 r. Nr 172, poz. 1441, Nr 175, poz. 1457, z 2006 r. Nr 17, poz. 128, Nr 181, poz. 1337, z 2007 r. Nr 48, poz. 327, Nr 138, poz. 974, Nr 173, poz. 1218, z 2008 r. Nr 180, poz. 1111, Nr 223, poz. 1458, z 2009 r. Nr 52, poz. 420, Nr 157, poz. 1241, z 2010 r. Nr 28, poz. 142 i 146, Nr 40, poz. 230, Nr 106, poz. 675, z 2011 r. Nr 21, poz. 113, Nr 117 poz. 679, Nr 134, poz. 777, Nr 149, poz. 887, Nr 217, poz. 1281, z 2012 poz. 567 oraz z 2013 r. poz. 153.

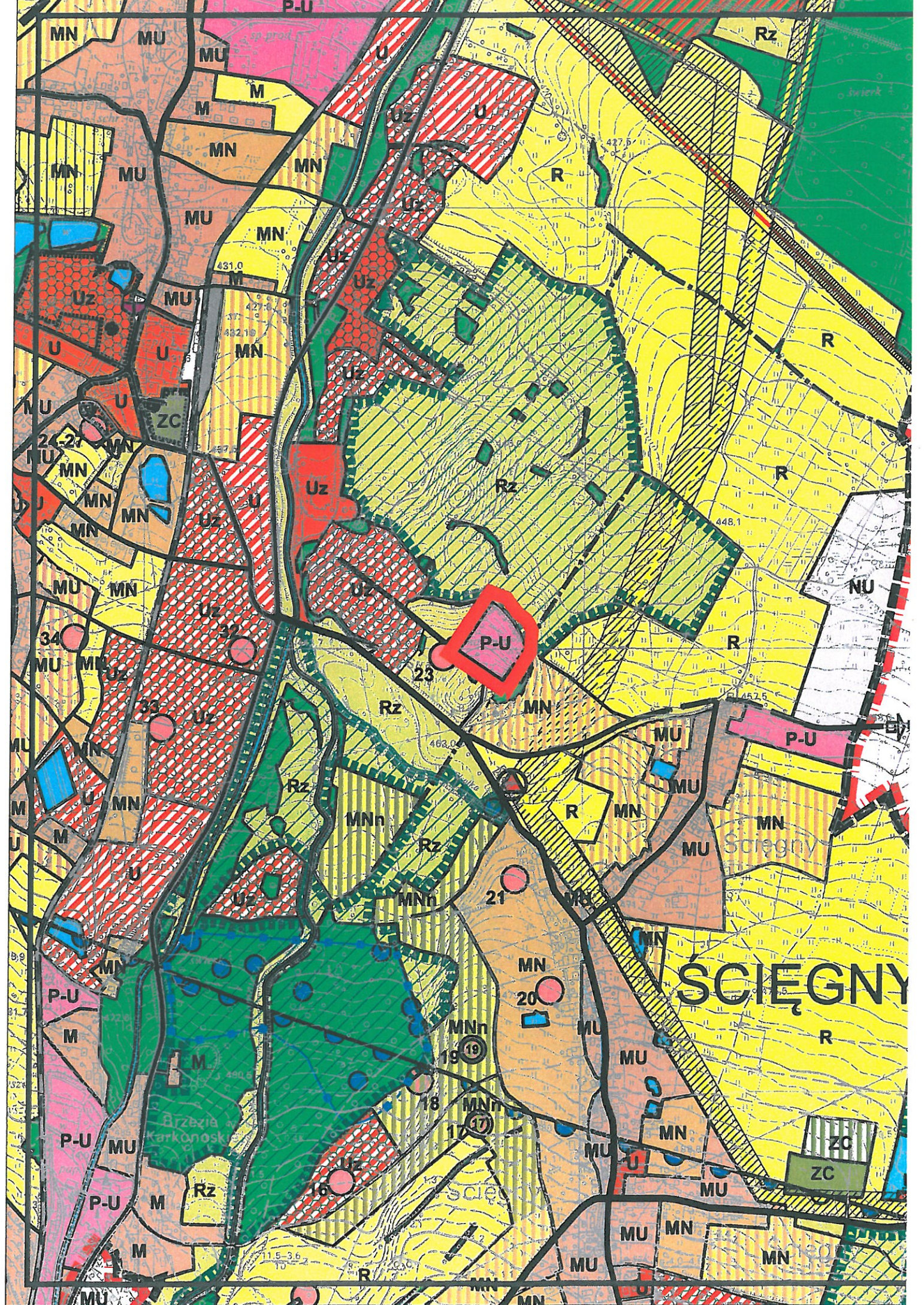
² Zmiany tekstu jednolitego wymienionej ustawy zostały ogłoszone w Dz. U. z 2012 r. poz. 951 i poz. 1445 oraz z 2013 r. poz. 21.

ZALĄCZNIK NR 2
do uchwały Nr XXXI/12/2013
Rady Gminy Podgórzyn
z dnia 10 czerwca 2013 r.













**Rozstrzygnięcie o sposobie rozpatrzenia uwag
zgłoszonych do projektu zmiany studium**

W trakcie wyłożenia dokumentacji zmiany części graficznej studium do publicznego wglądu, tj. w okresie od 9 kwietnia 2013 r. do 29 kwietnia 2013 r., ani po zakończeniu okresu wyłożenia i przed upłynięciem ustawowo określonych 21 dni od dnia zakończenia okresu wyłożenia – do projektu zmiany studium nie zgłoszono uwag.

PRZEWODNICZĄCA
Rady Gminy Podgórzyn
Halina Klepka



plansza S1 "Gmina Podgórzyn - kierunki zagospodarowania przestrzennego - ustalenia funkcjonalno-przestrzenne" - wyciąg z legendy

	tereny istn. produkcji, rzemiosła, usług, baz i składów
	tereny proj. zabudowy mieszkaniowej jednorodzinnej
	tereny proj. zabudowy usługowej z zielenią towarzyszącą
	teren istn. składowiska odpadów
	tereny rolnicze
	tereny zieleni nieurządzonej oraz łąk i pastwisk
	tereny cenne przyrodniczo - wskazane do objęcia ochroną
	droga wojewódzka nr 366
	drogi powiatowe
	gazociąg WC i stacja red.-pom.
	stanowiska archeologiczne
	granica obszaru objętego zmianą studium

uwaga:
ustalenia zmiany na tle ujednoliconej planszy S1
przyjętej uchwałą Rady Gminy Podgórzyn
Nr VII/29/11 z dnia 31 marca 2011 r.

ZAŁĄCZNIK GRAFICZNY DO UCHWAŁY Nr XXXI/256/13
RADY GMINY PODGÓRZYN z dnia 10 października 2013 r.

STUDIO URBANISTYKI i ARCHITEKTURY Danuta Grajek
58-560 Jelenia Góra, ul. Tabaki 18, tel./fax: 75 755 76 67

ZMIANA STUDIUM UWARUNKOWAŃ I KIERUNKÓW ZAGOS-
PODAROWANIA PRZESTRZENNEGO gminy PODGÓRZYN

arch. Grażyna GRAJEK - gł. projektant
mgr inż. Danuta GRAJEK

inż. Jacek MAGIERA

wrys
z ujedno-
liconej
planszy S1

SKALA 1:10000

luty 2013

PRZEWIDUJĄCA
Rady Gminy Podgórzyn
Halina Klepka

GRAŻYNA GRAJEK
ARCHITEKT
UPRAWNIENIA URBANISTYCZNE 299/88
CZŁONEK ZOŁU Z-127

